


*Giunta Regionale della Campania*

Direzione Generale per la Difesa del Suolo e  
l'Ecosistema  
UOD 500616  
Il Dirigente

REGIONE CAMPANIA

Prot. 2019. 0300008 14/05/2019 10,15  
Mitt. : 500616 Coord sist integudif suolo e b...

Dest. : AMMINISTRAZIONE PROVINCIALE DI SALERNO; SINDACO COMUNE...  
ASS.FULVIO BONAVITACOLA; MINISTERO DELL'AMBIENTE D.G.STA  
Classifica : 52.5. Fascicolo : 16 del 2019



Al Segretario Generale dell'Autorità di Bacino  
Distrettuale dell'Appennino Meridionale  
c.a. Dr.ssa Vera Corbelli  
protocollo@pec.distrettoappenninomeridionale.it

p.c.

Al Sig. Sindaco del Comune di Salerno  
protocollo@pec.comune.salerno.it

Alla Amministrazione provinciale di Salerno  
archiviogenerale@pec.provincia.salerno.it

Alla Direzione Generale Governo del Territorio  
dg.500900@pec.regione.campania.it

Alla Direzione Generale LL.PP. E protezione civile  
dg.501800@pec.regione.campania.it

Alla Direzione Generale Politiche Agricole  
Alimentari e Forestali  
dg.500700@pec.regione.campania.it

Ministero dell'Ambiente D.G. STA  
dgsta@pec.minambiente.it

All'Assessore Fulvio Buonavitacola  
assessore.buonavitacola@regione.campania.it

Oggetto: Autorità di Bacino del Distretto dell'Appennino meridionale. Art.68, D.Lgs152/06 e ss mm ii.  
**Conferenza Programmatica decisoria** ex art. 14, legge n.241/1990 e ss mm ii in forma  
simultanea in modalità sincrona – INDIZIONE. RIPERIMETRAZIONE DELLE AREE LATISTANTI IL  
TORRENTE FUORNI COMUNE DI SALERNO. **TRASMISSIONE DETERMINA DIRIGENZIALE DI CHIUSURA  
DELLA CONFERENZA PROGRAMMATICA**

Si trasmette per il seguito di competenza la determina dirigenziale n. 1 del 10/05/2019 relativa all'oggetto.

Il funzionario di PO  
Giuseppina D'Elia

Il Dirigente  
Nicola Esposito

**DETERMINAZIONE DIRIGENZIALE**

**SENZA ALLEGATI CONTABILI**

DIRETTORE GENERALE/  
DIRIGENTE UFFICIO/STRUTTURA

**dott. Palmieri Michele**

DIRIGENTE UNITA' OPERATIVA  
DIR. / DIRIGENTE STAFF

**Dott. Esposito Nicola**

DETERMINA N°	DEL	DIREZ. GENERALE / UFFICIO / STRUTT.	UOD / STAFF
<b>1</b>	<b>10/05/2019</b>	<b>6</b>	<b>0</b>

Oggetto :

***Autorita' di Bacino del Distretto Idrografico dell'Appennino Meridionale. Progetto proposto dal Comune di Salerno di "Variante al Piano Stralcio Assetto Idrogeologico Rischio Idraulico dell'ex Autorita' di Bacino Campania Sud relativamente alla proposta di ripermetrazione delle aree latitanti il torrente Fuorni, come risultanti dall'insieme degli interventi di sistemazione idraulica eseguiti nel tratto mediovallivo fino a tutto il 31/12/2015". Determina di chiusura della Conferenza Programmatica art. 68, D.lgs 152/2006 e ss mm ii.***

	Data registrazione	
	Data comunicazione al Presidente o Assessore al ramo	
	Data dell'invio al B.U.R.C.	
	Data invio al Settore Gestione delle Entrate e della Spesa di Bilancio	
	Data invio al Settore Sistemi Informativi	

- a) che il Segretario Generale, dell'Autorità di Bacino del Distretto Idrografico dell'Appennino Meridionale (nel seguito AdB) sulla base dell'istruttoria tecnica con esito favorevole, con proprio decreto n. 298 del 29/05/2018 pubblicato sul sito dell'AdB ha adottato il progetto proposto dal Comune di Salerno di "variante al Piano Stralcio per l'assetto idrogeologico rischio idraulico dell'ex Autorità di Bacino regionale della Campania sud relativamente alla proposta di ripermimetrazione delle aree latitanti il torrente Fuorni, come risultanti dall'insieme degli interventi di sistemazione idraulica eseguiti nel tratto mediovallo fino a tutto il 31/12/2015";
- b) che con nota prot. 3877 del 2/4/2019, acquisita al prot. regionale n. 229285 del 9/4/2019, il Segretario Generale dell'AdB ha comunicato la pubblicazione del decreto n. 298/2018 su GURI e BURC ed ha chiesto alla Regione Campania di convocare la Conferenza Programmatica, ai sensi dell'art. 68 del d.lgs 152/2006;
- c) che con nota prot. 234402 del 10/04/2019, il Direttore Generale per la Difesa del Suolo e l'Ecosistema ha convocato la riunione della Conferenza Programmatica richiesta, per il giorno 06/05/2019 ore 10 presso la sede della Regione Campania in Via de Gasperi, 28;
- d) che in data 6 maggio 2019 si è svolta la seduta della Conferenza Programmatica convocata con nota prot. 234402 del 10/04/2019.

**CONSIDERATO che**

- a) ai fini dell'adozione e dell'attuazione dei piani stralcio per l'assetto idrogeologico e loro varianti e della necessaria coerenza tra pianificazione di distretto e pianificazione territoriale, le regioni convocano una conferenza programmatica, articolata per sezioni provinciali o per altro ambito territoriale deliberato dalle regioni stesse, alla quale partecipano le Province ed i Comuni interessati, unitamente alla Regione ed all'Autorità di Bacino (art.68, comma 3, D. lgs 152/06);
- b) la conferenza programmatica esprime un parere sui progetti di piano stralcio per l'assetto idrogeologico e su loro varianti, con particolare riferimento alla integrazione su scala provinciale e comunale dei contenuti del piano, prevedendo le eventuali prescrizioni idrogeologiche ed urbanistiche (art.68, comma 4);
- c) l'adozione dei piani stralcio per l'assetto idrogeologico e loro varianti deve avvenire, sulla base degli atti e dei pareri disponibili, entro e non oltre sei mesi dalla data di adozione del relativo progetto di piano (art.68, comma 2);
- d) in data 6 maggio 2019, si è svolta la seduta della Conferenza Programmatica, relativa al decreto n.298/2018 di adozione del progetto proposto dal Comune di Salerno di Piano Stralcio per l'assetto idrogeologico rischio idraulico dell'ex Autorità di Bacino regionale della Campania sud relativamente alla proposta di ripermimetrazione delle aree latitanti il torrente Fuorni, come risultanti dall'insieme degli interventi di sistemazione idraulica eseguiti nel tratto mediovallo fino a tutto il 31/12/2015";

**CONSIDERATO, altresì, che**

- a) nella seduta del 6 maggio 2019, si dava atto e lettura, tra le altre, della nota prot.n.0278094 del 3.05.2019, con la quale la Direzione Generale 50 07 00 – UOD 03 della G.R. della Campania inoltrava alla U.O.D. 50 07 14 la convocazione prot. n.234402 del 10.04.2019 con l'invito a quanto necessario ai sensi del Regolamento 3/2017;
- b) nella seduta del 6 maggio 2019, la Conferenza Programmatica - preso atto che non risultavano formulate richieste di integrazioni e/o osservazioni, per eventuali approfondimenti istruttori, dato atto che ai sensi dell'art.14 ter della legge 241/1990, si considera acquisito l'assenso senza condizioni delle Amministrazioni assenti ancorché regolarmente convocate ovvero il cui rappresentante non ha espresso ai sensi del comma 3, art.14 ter, legge n.241/90 e ss mm ed ii la propria posizione - all'unanimità esprimeva PARERE FAVOREVOLE, con il rispetto delle prescrizioni formulate nel verbale della seduta medesima,

- c) successivamente alla seduta del 6 maggio 2019, perveniva alla Direzione Generale 50 06 00 la nota prot. n.0273696 del 6.05.2019, con la quale la Direzione Generale 50 07 00 - U.O.D. 14 esprimeva "... *parere favorevole alla proposta di ripermimetrazione oggetto della Conferenza Programmatica Decisoria ex articolo 14 Legge n° 241 di cui all'oggetto, fatto salvo il vincolo esistente ed imposto ai sensi e per gli effetti del Regio Decreto n° 3267 del 30 dicembre 1923. Inoltre va da se che eventuali interventi di mutazione di destinazione d'uso dei suoli coperti da boschi e/o ricadenti in aree sottoposte a vincolo idrogeologico ai sensi e per gli effetti del Regio Decreto n° 3267/1923 vanno preventivamente autorizzati secondo le procedure vigenti al momento in cui detti interventi vanno a realizzarsi*";

**RITENUTO** opportuno e necessario trasmettere il suddetto parere espresso dalla Direzione Generale 50 07 00 - U.O.D. 14, con la nota prot. n.0273696 del 6.05.2019 a tutte Amministrazioni convocate alla Conferenza Programmatica de qua, per il seguito di competenza;

**VISTO**

- a) il comma 3, art.63, D. lgs n.152/06, come modificato dal comma 2, art.51, legge n.221/2015, secondo cui, con decreto del Ministero dell'Ambiente e della Tutela del Territorio e del Mare (nel seguito DMA) viene disciplinata l'attribuzione e il trasferimento alle AdB del personale e delle risorse strumentali, ivi comprese le sedi, e finanziarie delle Autorita' di bacino di cui alla legge 18 maggio 1989, n.183, senza oneri aggiuntivi a carico della finanza pubblica;
- b) il D.M. del 25 ottobre 2016 *“Disciplina dell'attribuzione e del trasferimento alle Autorità di Bacino distrettuali del personale e delle risorse strumentali, ivi comprese le sedi, e finanziarie delle Autorità di Bacino, di cui alla legge 18 maggio 1989, n. 183.”*, pubblicato sulla Gazzetta Ufficiale n.27 in data 2 febbraio 2017;
- c) il D.P.C.M. 4 aprile 2018, *“Individuazione e trasferimento delle unità di personale, risorse finanziarie e strumentali delle Autorità di Bacino di cui alla legge 183/89 all'Autorità di Bacino Distrettuale dell'Appennino Meridionale e determinazione della dotazione organica dell'Autorità di Bacino Distrettuale ai sensi dell'art. 63 co 4 d.lgs 3 aprile 2006 n. 152 e decreto n. 294 del 25/10/2016”*, pubblicato sulla G.U. n.135 del 13/06/2018;
- d) il verbale della seduta in data 6 maggio 2019, con il quale la Conferenza Programmatica esprimeva all'unanimità PARERE FAVOREVOLE, con il rispetto delle prescrizioni ivi formulate, sul progetto proposto dal Comune di Salerno di *variante al Piano Stralcio per l'assetto idrogeologico rischio idraulico dell'ex Autorità di Bacino regionale della Campania sud relativamente alla proposta di ripermetrazione delle aree latistanti il torrente Fuorni, come risultanti dall'insieme degli interventi di sistemazione idraulica eseguiti nel tratto mediovallivo fino a tutto il 31/12/2015”*, ai sensi del comma 4, art.68, d.lgs 152/2006 e ss mm ed ii;
- e) la Legge 7 agosto 1990, n.241 *Nuove norme in materia di procedimento amministrativo e di diritto di accesso ai documenti amministrativi* e ss mm ed ii.

**RITENUTO** di potere e dovere determinare la chiusura della Conferenza Programmatica ex art. 68 del d.lgs 152/2006 e ss mm ed ii


#### **DETERMINA**

per i motivi di cui in narrativa, che qui si intendono ripetuti e trascritti:

1. dare atto della chiusura della Conferenza Programmatica, indetta con la nota prot. n.0234402 del 10.04.2019 del Direttore Generale per la Difesa del Suolo e l'Ecosistema - 50 06 00 come da verbale, che si allega quale parte integrante e sostanziale della presente;
2. dare atto che, con il verbale de quo la Conferenza Programmatica ha espresso all'unanimità PARERE FAVOREVOLE, con il rispetto delle prescrizioni ivi formulate, sul progetto proposto dal Comune di Salerno di *“Variante al Piano Stralcio per l'assetto idrogeologico rischio idraulico dell'ex Autorità di Bacino regionale della Campania sud relativamente alla proposta di ripermetrazione delle aree latistanti il torrente Fuorni, come risultanti dall'insieme degli interventi di sistemazione idraulica eseguiti nel tratto medio vallivo fino a tutto il 31/12/2015”*, ai sensi del comma 4, art.68, d.lgs 152/2006 e ss mm ed ii;
3. dare atto che, successivamente alla seduta del 6 maggio 2019, è pervenuta alla Direzione Generale 50 06 00 la nota prot. n.0273696 del 6.05.2019, con la quale la Direzione Generale 50 07 00 - U.O.D. 14 ha espresso *“... parere favorevole alla proposta di ripermetrazione oggetto della Conferenza Programmatica Decisoria ex articolo 14 Legge n° 241 di cui all'oggetto, fatto salvo il vincolo esistente ed imposto ai sensi e per gli effetti del Regio Decreto n° 3267 del 30 dicembre 1923. Inoltre va da se che eventuali interventi di mutazione di destinazione d'uso dei suoli coperti da boschi e/o ricadenti in aree sottoposte a vincolo idrogeologico ai sensi e per gli effetti del Regio Decreto n° 3267/1923 vanno preventivamente autorizzati secondo le procedure vigenti al momento in cui detti interventi vanno a realizzarsi”*;
4. trasmettere la suddetta nota-parere prot. n.0273696 del 6.05.2019, che si allega quale parte integrante e sostanziale della presente, a tutte le Amministrazioni convocate alla Conferenza Programmatica de qua, per il seguito di competenza;
5. inviare il presente provvedimento all'Assessore all'Ambiente della Regione Campania, al Ministero dell'Ambiente – Direzione Generale STA , all'Autorità di Bacino distrettuale dell'Appennino Meridionale, alle Direzioni Generali della Giunta regionale della Campania 50 09 00, 50 07 00 e 50 18 00, all'Amministrazione provinciale di Salerno ed al Comune di Salerno, per il seguito di competenza;
6. inviare la presente determina alla procedura, per la pubblicazione automatica nella sezione dedicata del portale regionale, denominata *“Regione Campania Casa di Vetro”*;

Avverso la presente determinazione potrà essere proposta opposizione, nei modi e nei termini previsti dalle leggi vigenti.

**Michele Palmieri**



*Giunta Regionale della Campania*

Direzione Generale per la Difesa del Suolo e  
l'Ecosistema

**CONFERENZA PROGRAMMATICA art. 68 d. lgs 152/2006  
(6 MAGGIO 2019)  
ORE 10  
VERBALE**


**OGGETTO: AUTORITÀ DI BACINO DEL DISTRETTO DELL'APPENNINO MERIDIONALE. ART.68, D.LGS152/06 E SS MM II. CONFERENZA PROGRAMMATICA DECISORIA EX ART. 14, LEGGE N.241/1990 E SS MM II IN FORMA SIMULTANEA IN MODALITÀ SINCRONA – INDIZIONE. RIPERIMETRAZIONE DELLE AREE LATISTANTI IL TORRENTE FUORNI COMUNE DI SALERNO.**

**VISTO**

1. il comma 3, art.63, D. lgs n.152/06, come modificato dal comma 2, art.51, legge n.221/2015, secondo cui, con decreto del Ministero dell'Ambiente e della Tutela del Territorio e del Mare (nel seguito DM) viene disciplinata l'attribuzione e il trasferimento alle Autorità di Bacino distrettuali (nel seguito Autorità di Bacino) del personale e delle risorse strumentali, ivi comprese le sedi, e finanziarie delle Autorità di bacino di cui alla legge 18 maggio 1989, n.183, senza oneri aggiuntivi a carico della finanza pubblica;
2. il DM del 25 ottobre 2016 “*Disciplina dell'attribuzione e del trasferimento alle Autorità di Bacino distrettuali del personale e delle risorse strumentali, ivi comprese le sedi, e finanziarie delle Autorità di Bacino, di cui alla legge 18 maggio 1989, n. 183.*”, pubblicato sulla Gazzetta Ufficiale n.27 in data 2 febbraio 2017;
3. il D.P.C.M. 4 aprile 2018, “*Individuazione e trasferimento delle unità di personale, risorse finanziarie e strumentali delle Autorità di Bacino di cui alla legge 183/89 all'Autorità di Bacino Distrettuale dell'Appennino Meridionale e determinazione della dotazione organica dell'Autorità di Bacino Distrettuale ai sensi dell'art. 63 co 4 d.lgs 3 aprile 2006 n. 152 e decreto n. 294 del 25/10/2016*” pubblicato sulla G.U. n. 135 del 13/06/2018
4. la Legge 7 agosto 1990, n.241 *Nuove norme in materia di procedimento amministrativo e di diritto di accesso ai documenti amministrativi, e ss.mm.ii.*;

**PREMESSO**

- a) che il Segretario Generale, sulla base dell'istruttoria tecnica con esito favorevole, con proprio decreto n. 298 del 29/05/2018 pubblicato sul sito dell'AdB ha adottato la proposta “*variante al Piano Stralcio per l'assetto idrogeologico rischio idraulico dell'ex Autorità di Bacino regionale della Campania sud relativamente alla proposta di ripерimетrazione delle aree latistanti il torrente Fuorni, come risultanti dall'insieme degli interventi di sistemazione idraulica eseguiti nel tratto mediovallivo fino a tutto il 31/12/2015*” Comune di Salerno
- b) che con la nota prot. 3877 del 2/4/2019, acquisita al prot. regionale n. 229285 del 9/4/2019, il Segretario Generale dell'AdB ha comunicato la pubblicazione del decreto su GURI e BURC ed ha chiesto alla Regione Campania di convocare una seduta della Conferenza Programmatica relativamente alla proposta in oggetto, ai sensi dell'art. 68 del d.lgs 152/2006, comunicando il nome del Responsabile del Procedimento ing. Giacinto Straniero Dirigente Tecnico;
- c) che con nota prot. 234402 del 10/04/2019 il Direttore Generale per la Difesa del Suolo e l'Ecosistema ha convocato la riunione della Conferenza Programmatica richiesta, per il giorno 06/05/2019 ore 10 presso la sede della Regione Campania in Via de Gasperi, 28;
- d) che con nota n. 4943 del 30/04/2019, acquisita al prot. Regionale n. 0277781 del 03/05/2019, il Responsabile del Procedimento Dirigente ing. Giacinto Straniero dell'AdB ha delegato l'ing. Biagio



*Giunta Regionale della Campania*

Direzione Generale per la Difesa del Suolo e

l'Ecosistema

- Marinelli, istruttore Direttivo Tecnico, a rappresentare la propria Amministrazione nella seduta della Conferenza Programmatica del 06/05/2019;
- e) che con nota prot. 0080009/2019, acquisita al prot. Regionale n. 0277769 del 03/05/2019, il Direttore del Settore Ambiente del Comune di Salerno ha espresso parere favorevole alla proposta di ripermitezza oggetto della Conferenza Programmatica decisa del 06/05/2019;
- f) che con nota prot. n. 280367 del 06/05/2019 il Direttore Generale ai LL.PP. e Protezione Civile, delega l'Ing. Luigi Valerio funzionario presso il Genio Civile di Napoli a rappresentarlo in merito alla conferenza programmatica odierna

#### Considerato che

- a) ai fini dell'adozione e dell'attuazione dei piani stralcio per l'assetto idrogeologico e loro varianti e della necessaria coerenza tra pianificazione di distretto e pianificazione territoriale, le regioni convocano una Conferenza Programmatica, articolata per sezioni provinciali o per altro ambito territoriale deliberato dalle regioni stesse, alla quale partecipano le Province ed i Comuni interessati, unitamente alla Regione ed all'Autorità di Bacino (art.68, comma 3, D. lgs 152/06);
- b) la Conferenza Programmatica esprime un parere sui progetti di piano stralcio per l'assetto idrogeologico e su loro varianti, con particolare riferimento alla integrazione su scala provinciale e comunale dei contenuti del piano, prevedendo le eventuali prescrizioni idrogeologiche ed urbanistiche (art.68, comma 4);
- c) l'adozione dei piani stralcio per l'assetto idrogeologico e loro varianti deve avvenire, sulla base degli atti e dei pareri disponibili, entro e non oltre sei mesi dalla data di adozione del relativo progetto di piano (art.68, comma 2);

#### Tutto quanto sopra visto, premesso e considerato

sono convenuti, in data odierna 06/05/2019 ore 10,00 alla Conferenza Programmatica, presieduta dal Dirigente della UOD 500616 ng. Nicola Esposito, attesa l'indisponibilità del Direttore Generale e del Vicario per impegni Istituzionali, giusta delega del Direttore Generale Dr. Michele Palmieri prot. n. 2019.0279576 del 06.05.2019 allegata al presente verbale, coadiuvato, dalla dr.ssa Giuseppina D'Elia e dal Geom. Luigi Beracci - giusta convocazione prot. 234402 del 10/04/2019, inviata a mezzo pec del 11/04/2019, i rappresentanti delle Amministrazioni e degli Enti interessati, ai sensi del comma 3, art.68, d. lgs 152/06 e ss mm ed ii, di seguito specificati (allegato foglio di presenza):

- per l'Autorità di Bacino Distrettuale: l'ing. Biagio Marinelli giusta delega nota prot. n. 4943 del 30/04/2019 coadiuvato dal geom Marco Ceconi
- per la Direzione Generale LL.PP. e protezione Civile l'Ing. Luigi Valerio, giusta delega prot. n. 280367 del 06.05.2019, coadiuvato dall'Arch. Rosanna Mercuri, giusta delega n.
- per il Comune di Salerno l'Assessore all'Urbanistica ed alla Mobilità arch. Domenico De Maio giusta delega del Sindaco prot. n. 83801 del 6/05/2019

Gli altri enti regolarmente invitati:

Amministrazione Provinciale di Salerno;


Direzione Generale Politiche Agricole 500700;

Direzione Generale per il Governo del Territorio 500900;

sono assenti.

Via A. De Casperi, 28 – 80134 Napoli – Tel 0817963029

pec: dg.500600@pec.regione.campania.it - nod.500616@pec.regione.campania.it



## Giunta Regionale della Campania

Direzione Generale per la Difesa del Suolo e  
l'Ecosistema

---

Il Presidente, dato atto della regolarità della convocazione, alle ore 11,30 apre i lavori della Conferenza programmatica, indetta ai sensi dell'art. 68, d. lgs 152/2006.

Il Presidente evidenzia che la Conferenza in parola ha come obiettivo l'acquisizione dei pareri dei Soggetti istituzionali interessati sulla *“variante al Piano Stralcio per l'assetto idrogeologico rischio idraulico dell'ex Autorità di Bacino regionale della Campania sud relativamente alla proposta di ripermimetrazione delle aree latitanti il torrente Fuorni, come risultanti dall'insieme degli interventi di sistemazione idraulica eseguiti nel tratto medio vallivo fino a tutto il 31/12/2015”* Comune di Salerno, con particolare riferimento alla integrazione su scala provinciale e comunale dei contenuti del piano, prevedendo le necessarie prescrizioni idrogeologiche ed urbanistiche. Fa presente, altresì, che le determinazioni della odierna Conferenza verranno rimesse all'Autorità di Bacino, ai fini dell'adozione e dell'attuazione della *Variante al Piano Stralcio per l'Assetto Idrogeologico – Rischio Idraulico* di cui sopra, con le modalità dell'art.66, d. lgs 152/06.

Si da atto che sono pervenute alla Direzione Generale 500600 le seguenti comunicazioni degli Enti convocati:

- Per il Comune di Salerno, la nota prot. 0080009/2019, acquisita al prot. Regionale n. 0277769 del 03/05/2019, che si allega al presente verbale, con la quale il Direttore del Settore Ambiente del Comune di Salerno ha espresso parere favorevole con motivazioni alla proposta di ripermimetrazione oggetto della Conferenza Programmatica decisoria in data odierna;
- Per la Direzione Generale Politiche Agricole 500700, le note prott. n. 275658 e n. 0278094 entrambe del 03/05/2019, con le quali rispettivamente rappresenta che *“ il torrente Fuorni è un corso d'acqua naturale (e non un opera di bonifica), costituisce il limite del comprensorio consortile, non è nella gestione del detto consorzio e non svolge funzioni di bonifica e di irrigazione”* e pertanto non ha competenza per esprimere parere e inoltra la convocazione con il parere alla UOD 500714 con *l'invito a quanto necessario ai sensi del Regolamento 3/2017.*

Preliminarmente si da lettura delle suddette note.

Prende la parola l'ing. Biagio Marinelli, rappresentante del Distretto Idrografico che illustra i contenuti della variante in esame:

La proposta di ripermimetrazione riguarda il tratto terminale del Torrente Fuorni nel Comune di Salerno per un'estensione in lunghezza di 2400 metri.


A fronte di una diminuzione delle aree inondabili nel tratto di valle, immediatamente a monte della Tangenziale, si registra un incremento delle aree inondabili nel tratto più a monte. Si precisa che sebbene dette aree siano aumentate in termini di superficie, saranno tuttavia interessate da eventi con periodi di ritorno superiori a quelli con cui sono attualmente inondate.

L'attuale configurazione delle aree inondabili, così come appaiono sulle planimetrie allegate al progetto di piano, potrà essere garantita solo a valle di un adeguato piano di manutenzione delle opere idrauliche la cui realizzazione è stata propedeutica alla proposta di ripermimetrazione in questione.

L'Assessore del Comune di Salerno Arch. De Maio, conferma il parere favorevole reso dall'Ufficio che è allegato al presente verbale.

Il rappresentante della Direzione Generale LL.PP. e Protezione Civile, esprime parere favorevole al progetto di ripermimetrazione oggetto della seduta, fermo restando che vanno specificati e chiariti gli aspetti manutentivi relativi alle aree di nuova espansione (zona Ostaglio). Ciò in ragione che la predetta area di espansione è ubicata in una zona a forte pendenza con inevitabile trasporto a valle di materiale da dilavamento.

Riguardo all'intervento del rappresentante della DG LL.PP., l'Ing. Marinelli, rappresenta che l'Autorità di Bacino, in concerto con gli altri Enti competenti sul territorio in materia di manutenzione idraulica, promuoverà idonei programmi di monitoraggio e manutenzione atti a garantire l'attuale assetto del corso d'acqua oggetto di ripermimetrazione.



*Giunta Regionale della Campania*

Direzione Generale per la Difesa del Suolo e  
l'Ecosistema

La Conferenza, preso atto che non risultano formulate richieste di integrazioni e/o osservazioni, per eventuali approfondimenti istruttori, dato atto che ai sensi dell'art. 14 ter della legge 241/1990, si considera acquisito l'assenso senza condizioni delle amministrazioni assenti ancorché regolarmente convocate, sulla base dei pareri con prescrizioni espressi dai rappresentanti degli Enti convenuti, all'unanimità conclude con **PARERE FAVOREVOLE**, con il rispetto della prescrizione formulate dal rappresentante della Direzione Generale LL.PP. e Protezione Civile.

Il Presidente comunica ai partecipanti che delle determinazioni conclusive assunte in data odierna, verrà dato atto con successivo provvedimento amministrativo di conclusione della Conferenza Programmata in oggetto.

Il provvedimento in parola, unitamente al verbale della seduta odierna, verrà trasmesso all'Autorità di Bacino Distrettuale, per i successivi adempimenti di competenza.

La seduta si chiude alle ore 12.45

Il presente verbale è redatto in unico originale, depositato agli atti della U.O.D. 50.06.16 della Direzione Generale Difesa del Suolo e l'Ecosistema.

Del che è verbale l.c.s.

Per l'ADB

ing. Biagio Marinelli

Geom. Marco Cecconi

Per la D.G: Lavori Pubblici e Protezione Civile

Ing. Luigi Valerio

Arch. Rossana Mercuri

Per il Comune di Salerno

Assessore Urbanistica

Arch. Domenico De Maio

I Segretari

Giuseppina D'Elia

Luigi Berardi

Il Vice Direttore

Antonio Carotenuto






Il Dirigente

Nicola Esposito



Oggetto: AUTORITÀ DI BACINO DISTRETTUALE DELL'APPENNINO MERIDIONALE – Conferenza Programmatica, art. 68 d.Lgs 152/2006, COMUNE DI SALERNO RIPERIMETRAZIONE AREE LATISANTI IL TORRENTE FUORNI

Conferenza Programmatica  
06/05/2019  
FOGLIO DELLE PRESENZE

ENTE	NOMINATIVO	QUALIFICA / DELEGA	FIRMA	NOTE
Comune di Salerno	DOMENICO DE MAIO	ASSISTENTE ORMANISTICA E MOBILITÀ		
Assessorato di Salerno	CECILIA MADRERA	COND. TEC.		
"	MARINELLI BRAGIO	ISTR. TEC. DIRET.		
Direzione di PP	LOGLI VALLEAIO	<del>Assessorato</del> Funzione in P. O.		
AREA di PP	ROSANNA NERERI	CELL ARCA		

REGIONE CAMPANIA



Prot. 2019. 0280367 06/05/2019 12,02

Mitt. : 5018 DIREZIONE GENERALE PER I LAVORI

Ass. : 5006 Direzione Generale per la dife.

Classifica : 50.9.



Giunta Regionale della Campania  
Direzione Generale  
Lavori Pubblici e Protezione Civile


Alla Direzione Generale per la Difesa Del Suolo e L'Ecosistema.  
DG 500600

Oggetto: Autorità di Bacino del Distretto dell'Appennino meridionale. Art. 68, D.Lgs 152/06 e ss mm ii. **Conferenza Programmatica decisoria ex art. 14**, legge n. 241/1991 e ss mm ii in forma simultanea in modalità sincrona - Indizione. Riperimentrazione delle aree latitanti il Torrente Fuorni Comune di Salerno.

Il sottoscritto Arch. Massimo Pinto, in qualità di Direttore Generale LL.PP e Protezione Civile Dg 50.18.00, delega l'Ing. Luigi Valerio, matr. 16499, quale funzionario presso il genio Civile di Napoli, a rappresentarlo in merito alla Conferenza Programmatica di cui all'oggetto.

Il Direttore

Arch. Massimo Pinto



Documento firmato da:  
MASSIMO PINTO  
06.05.2019 09:37:59 UTC



*Giunta Regionale della Campania*

Direzione Generale per la Difesa Suolo e l'Ecosistema  
Il Direttore Generale

REGIONE CAMPANIA

Prot. 2019. 0279576 06/05/2019 11,18

Mitt. : 5006 Direzione Generale per la dife...

Ass. : 500616 Coord sist integüdif suolo e b...

Classifica : 52.5 Fascicolo : 1 del 2019

Alla c.a. Dirigente UOD 50.06.16  
Ing. Nicola Esposito

Oggetto: Conferenza Programmatica del 06/05/2019. Riperimetrazione PAI Comune di Salerno.


Il sottoscritto Michele PALMIERI, in qualità di Direttore Generale per la Difesa suolo e l'Ecosistema,

delega

la S.V. a presiedere la riunione della Conferenza Programmatica del 6 maggio 2019, presso la sala del CTR – III° Piano – alla Via De Gasperi n. 28, relativa a quanto in oggetto.

dr. Michele Palmieri

Comune di Salerno  
Prot U N.0083801 06/05/2019 08:53  
Cla: 1



20190083801000

## IL SINDACO

Vista la nota della Giunta Regionale della Campania - Direzione Centrale per la Difesa del Suolo e l'Ecosistema - trasmessa in data del 10.04.2019, avente ad oggetto: "Autorità di Bacino del Distretto dell'Appennino meridionale Art. 68, D.Lgs 152/06 e ss.mm.ii - Conferenza Programmatica decisoria ex art.14, legge n.241/1990 e ss.mm.ii in forma simultanea in modalità sincrona - Indizione. Riperimetrazione delle aree latitanti il torrente Fuorni Comune di Salerno", con la quale si comunica che è stata indetta la Conferenza Programmatica decisoria, ai sensi dell'art.14, comma 2, legge 241/90 e ss.mm.ii., da effettuarsi in forma simultanea e in modalità sincrona ex art. 14 ter della medesima legge, in data 6 Maggio 2019 ore 10, presso la sede della Regione Campania, in via De Gasperi,28 .Napoli.

Ritenuto di delegare un rappresentante dell'Amministrazione per la partecipazione a detta Conferenza;

Visto il D.Lgs. vo n.267 del 18.08.2000;

## DELEGA

L'assessore all'Urbanistica e alla Mobilità arch. Domenico De Maio, a rappresentare lo scrivente in seno alla Conferenza Programmatica specificata in premessa, che si terrà il giorno 6 Maggio 2019 ore 10.00, presso la sede della Regione Campania, in via De Gasperi, 28, Napoli.

Salerno,

arch. Vincenzo Napoli



*Autorità di Bacino Distrettuale dell'Appennino Meridionale*

Prot. n° 4943

Caserta, 30-04-2019

**Giunta Regionale della Campania**  
Direzione Generale per la Difesa  
del Suolo e l'Ecosistema  
Via A. De Gasperi, 28  
80134 - Napoli  
PEC: uod.500616@pec.regione.campania.it

**Oggetto:** Ripermetrazione Torrente Fuorni - Comune di Salerno  
Conferenza Programmatica decisoria ex art. 14, legge n.241/1991 e ss mm ii in forma  
simultanea in modalità sincrona del 06.05.2019 - Vs. Rif. N. 234402 del 10.04.2019

Con riferimento all'oggetto il sottoscritto **Dirigente**, in qualità Responsabile Unico del Pocedimento di cui all'oggetto, delega l'Istruttore Direttivo Tecnico ing. Biagio Marinelli a rappresentare questa Amministrazione nella Conferenza Programmatica indetta per il giorno 6 maggio 2019.

Distinti saluti.

Il Dirigente Tecnico

*Ing. Giacinto Straniero*

REGIONE CAMPANIA

**Prot. 2019. 0277781 03/05/2019 13,15**

Mitt. : AUTORITA DI BACINO DISTRETTUA...

Ass. : 500616 Coord sist integOdif suolo e b...

Classifica : 52.5. Fascicolo : 16 del 2019

**DIREZIONE GENERALE PER L'AMBIENTE,  
LA DIFESA DEL SUOLO E L'ECOSISTEMA  
U.O.D. 50-06-16**

**- 2 MAG. 2019**

*D'ELIA*

*2/5/2019*

81100 Caserta - V.le Lincoln - Ex Area Saint Gobain  
Tel. 0823/300001 - Fax 0823/300235

[www.autorita dibacino.it](http://www.autorita dibacino.it)  
[www.ildistretto idrografico dell'appennino meridionale.it](http://www.ildistretto idrografico dell'appennino meridionale.it)  
[protocollo@pec.autorita lgy.it](mailto:protocollo@pec.autorita lgy.it)

2/5/2019

[https://webmail.pec.actalis.it/layout/origin/html/printMsg.html?\\_v\\_=v4r2b23.20181011\\_1445&contid=&folder=SU5CT1g=&msgid=708...](https://webmail.pec.actalis.it/layout/origin/html/printMsg.html?_v_=v4r2b23.20181011_1445&contid=&folder=SU5CT1g=&msgid=708...)

Da "protocollo@pec.distrettoappenninomeridionale.it" <protocollo@pec.distrettoappenninomeridionale.it>

A "uod.500616@pec.regione.campania.it" <uod.500616@pec.regione.campania.it>

Data martedì 30 aprile 2019 - 11:42

**Protocollo - Autorita\_Bacino\_Liri\_Garigliano#AUTORITA BACINO#0004943#30-04-2019  
11:38:38**

---

RIPERIMETRAZIONE TORRENTE FUORNI - COMUNE DI SALERNO - CONFERENZA PROGRAMMATICA DECISORIA IN  
FORMA SIMULTANEA IN MDALITA' SINCRONA

---

**Allegato(i)**

segnatura\_4943.xml (2 Kb)

4943\_S.pdf (46 Kb)



SETTORE AMBIENTE

REGIONE CAMPANIA

Prot. 2019. 0277769 03/05/2019 13,13

Mitt. : COMUNE DI SALERNO SETTORE AMBI...

Ass. : 500616 Coord sist integödif suolo e b...

Classifica : 52.5. Fascicolo : 16 del 2019



Alla Regione Campania  
Direzione Generale Difesa del Suolo ed Ecosistema  
[uod.500616@pec.regione.campania.it](mailto:uod.500616@pec.regione.campania.it)

Al Segretario Generale Autorità di Bacino  
Distrettuale dell'Appennino Meridionale  
[protocollo@pec.distrettoappenninomeridionale.it](mailto:protocollo@pec.distrettoappenninomeridionale.it)

Alla Provincia di Salerno  
[archiviogenerale@pec.provincia.salerno.it](mailto:archiviogenerale@pec.provincia.salerno.it)

Alla Regione Campania  
Direzione Generale Governo del Territorio  
[dg.500900@pec.regione.campania.it](mailto:dg.500900@pec.regione.campania.it)

Alla Regione Campania  
Direzione Generale LL:PP: e protezione civile  
[dg.501800@pec.regione.campania.it](mailto:dg.501800@pec.regione.campania.it)

Alla Regione Campania  
Direzione Generale Politiche Agricole Alimentari e Forestali  
[dg.500700@pec.regione.campania.it](mailto:dg.500700@pec.regione.campania.it)

e p.c.

Ministero dell'Ambiente  
G.G. STA  
[dgsta@pec.minambiente.it](mailto:dgsta@pec.minambiente.it)

All'Assessore Regionale all'Ambiente  
Avv Fulvio Bonavitacola  
[assessore.bonavitacola@regione.campania.it](mailto:assessore.bonavitacola@regione.campania.it)

DIREZIONE GENERALE PER L'AMBIENTE,  
LA DIFESA DEL SUOLO E L'ECOSISTEMA  
U.O.D. 50-06-16  
- 2 MAG. 2019  
D'OLIA  
2/5/2019

Oggetto : Autorità di Bacino del Distratto dell'Appennino Meridionale. Art 68 D.L.vo 152/06  
e ss. mm. ii. Conferenza Programmatica Decisoria ex art 14 legge n° 241/90  
Riperimetrazione aree latitanti Torrente Fuorni Comune di Salerno

SETTORE AMBIENTE

Via Settimio Mobilio , 52 – Tel. 089/663815 – : l.caselli@comune.salerno.it  
[protocollo@pec.comune.salerno.it](mailto:protocollo@pec.comune.salerno.it)



## SETTORE AMBIENTE

Il Comune di Salerno è il soggetto proponente la richiesta di ripermimetrazione delle aree latitanti il torrente Fuorni in oggetto

Questa Amministrazione ha portato avanti una serie di interventi per la riduzione del rischio alluvione lungo il bacino del Torrente Fuorni, i primi hanno portato ad una ripermimetrazione recepita dall'Autorità di Bacino Destra Sele, nella modifica al Piano avvenuta nel 2011, ed i secondi oggetto della richiesta di ripermimetrazione in argomento.

Nello specifico si è intervenuti su di un tratto di circa 2.4 km compreso tra Via T.Prudenza e la SS 18: tale secondo lotto di opere, gestito dallo scrivente Settore, è stato ripartito in ragione dei finanziamenti assegnati in 3 stralci operativi, ultimati e collaudati tra il 2011 ed il 2015.

Gli interventi hanno previsto un adeguamento delle sezioni idrauliche determinando, come riportano le analisi condotte con lo specifico studio idraulico agli atti, una riduzione nel tratto vallivo delle aree a rischio allagamento con aree, attualmente soggette a vincolo idrologico, non più raggiunte dall'acqua per piene caratterizzate da periodo di ritorno di 100 e 300 anni. Di contro nel tratto montano, nella zona di Ostaglio, si registrano aree di allagamento più estese di quelle attualmente perimetrare.

Considerate raggiunte le finalità degli interventi idraulici eseguiti di salvaguardare le aree maggiormente urbanizzate con insediamenti produttivi e/o insediativi, nonché di preservare arterie stradali rilevanti, si esprime **parere favorevole** alla proposta di ripermimetrazione oggetto di Conferenza Programmatica Decisoria ex art 14 legge n° 241/90 di cui all'oggetto

Il Responsabile del Procedimento  
Ing Massimo Natale

IL DIRETTORE DEL SETTORE  
Ing. Luca Caselli

SETTORE AMBIENTE

Via Settimio Mobilio , 52 – Tel. 089/663815 – : l.caselli@comune.salerno.it  
protocollo@pec.comune.salerno.it



Da "protocollo@pec.comune.salerno.it" <protocollo@pec.comune.salerno.it>  
"uod.500616@pec.regione.campania.it" <uod.500616@pec.regione.campania.it>,  
"protocollo@pec.distrettoappenninomeridionale.it" <protocollo@pec.distrettoappenninomeridionale.it>,  
"archiviogenerale@pec.provincia.salerno.it" <archiviogenerale@pec.provincia.salerno.it>,  
A "dg.500900@pec.regione.campania.it" <dg.500900@pec.regione.campania.it>,  
"dg.501800@pec.regione.campania.it" <dg.501800@pec.regione.campania.it>,  
"dg.500700@pec.regione.campania.it" <dg.500700@pec.regione.campania.it>, "dgsta@pec.minambiente.it"  
<dgsta@pec.minambiente.it>, "assessore.bonavitacola@regione.campania.it"  
<assessore.bonavitacola@regione.campania.it>

Data lunedì 29 aprile 2019 - 14:42

**Prot.N.0080009/2019 - AUTORITÀ DI BACINO DEL DISTRETTO DELL'APPENNINO  
MERIDIONALE - ART. 68 D.LGS. 152/06 E SS.MM.II. CONFERENZA PROGRAMMATICA  
DECISORIA EX ART 14 LEGGE N° 241/90 - RIPERIMETRAZIONE AREE LATITANTI TORRENTE  
FUORNI COMUNE DI SALERNO**

---

**Allegato(i)**

DatiProtocollazione.xml (5 Kb)  
torrente fuorni.pdf (689 Kb)



Giunta Regionale della Campania  
Direzione Generale 07 - Politiche Agricole, Alimentari e Forestali

Alla UOD 50.07.14  
c.a. dott. Giuseppe Gallo

e p.c. Alla Direzione Generale per la  
Difesa Suolo e l'Ecosistema.

REGIONE CAMPANIA

Prot. 2019. 0278094 03/05/2019 14,40

Mitt.: 5007 Direzione Generale per le poli...

Ass.: 500714 Servizio territoriale provinci...

Classifica: U.O.D. 50-06-16



in riferimento a:	
Nostra nota n° prot. 275658	del 3.5.2019
Vostra nota n° prot. 234402	del 10.4.2019
modalità di trasmissione della presente nota:	
<input checked="" type="checkbox"/>	protocollo web (solo tra Uffici della Reg. Campania)
<input type="checkbox"/>	consegna a mano di esemplare cartaceo
<input checked="" type="checkbox"/>	p.e.c. (posta elettronica certificata) della UOD (in calce)
<input type="checkbox"/>	raccomandata postale A.R.
<input type="checkbox"/>	fax (solo tra Uffici)
<input type="checkbox"/>	email del Responsabile del Procedimento (in calce)

Oggetto: Autorità di Bacino del Distretto dell'Appennino meridionale. Art. 68, D.Lgs. 152/06 e ss.mm.ii. Conferenza Programmatica Decisoria ex art. 14 Legge 241/1990 e ss.mm.ii. in forma simultanea in modalità sincrona – Indizione.

Riperimetrazione delle aree latitanti il torrente Fuorni - Comune di Salerno.

Ad integrazione della precedente nota n 275658 del 3.5.19 (allegata) si inoltra la convocazione prot. n. 234402 del 10.042019 con l'invito a quanto necessario ai sensi del Regolamento 3/2017.

Il Dirigente della UOD 50.07.03  
Ing. Sergio Caiazzo

Il Direttore Generale  
dott. Filippo Diasco

DIREZIONE GENERALE PER L'AMBIENTE,  
LA DIFESA DEL SUOLO E L'ECOSISTEMA  
U.O.D. 50-06-16  
  
- 6 MAG. 2019

pag. 1 di 1



Giunta Regionale della Campania  
 Direzione Generale 07 - Politiche Agricole, Alimentari e Forestali

Ala Direzione Generale per la  
 Difesa Suolo e l'Ecosistema.

REGIONE CAMPANIA  
**Prot. 2019. 0275658 03/05/2019 09,50**  
 Mitt. : 5007 Direzione Generale per le poli...  
 Ass. : 5006 Direzione Generale per la dife...  
 Classifica : 11.1.5.  
 [Redacted]

<i>in riferimento a:</i>	
Vostra nota n° prot.	234402 del 10.4.2019
<i>modalità di trasmissione della presente nota:</i>	
<input checked="" type="checkbox"/>	protocollo web (solo tra Uffici della Reg. Campania)
<input type="checkbox"/>	consegna a mano di esemplare cartaceo
<input checked="" type="checkbox"/>	p.e.c. (posta elettronica certificata) della UOD (in calce)
<input type="checkbox"/>	raccomandata postale A.R.
<input type="checkbox"/>	fax (solo tra Uffici)
<input type="checkbox"/>	email del Responsabile del Procedimento (in calce)

**Oggetto:** Autorità di Bacino del Distretto dell'Appennino meridionale. Art. 68, D.Lgs. 152/06 e ss.mm.ii. Conferenza Programmatica Decisoria ex art. 14 Legge 241/1990 e ss.mm.ii. in forma simultanea in modalità sincrona – Indizione.

*Riperimetrazione delle aree latitanti il torrente Fuorni - Comune di Salerno.*

Con riferimento alla vs nota 234402 del 10.04.19, si rappresenta che in capo alla scrivente DG rientrano le competenze sulle opere di bonifica e di irrigazione gestite dai Consorzi di Bonifica.

Le opere di bonifica, come è noto, svolgono spesso anche importanti funzioni di difesa dal rischio idraulico, per le quali, anche in attuazione della L.R. 4/03, detti Consorzi si interfacciano con codesta direzione, non avendo la scrivente alcuna competenza in materia di difesa suolo.

Nel merito della riperimetrazione delle aree di cui all'oggetto, si rappresenta che - da notizie acquisite per le vie brevi dal Consorzio di Bonifica Destra Sele – **il torrente Fuorni è un corso d'acqua naturale (e non un'opera di bonifica), costituisce il limite del comprensorio consortile, non è nella gestione del detto Consorzio e non svolge funzioni di bonifica e di irrigazione.**

Pertanto, la scrivente DG non ha competenze per le quali esprimere parere nella conferenza di cui all'oggetto.

Il Dirigente della UOD 50.07.03  
 Ing. Sergio Caiazzo

Il Direttore Generale  
 dott. Filippo Diasco

pag. 1 di 1



*Giunta Regionale della Campania*  
Direzione Generale per la Difesa del Suolo e  
l'Ecosistema

REGIONE CAMPANIA

Prot. 2019. 0234402 10/04/2019 13,03

Mitt.: 5006 Direzione Generale per la dife...

Dest.: AMMINISTRAZIONE PROVINCIALE DI SALERNO: SINDACO COMUNE...

DOSSIER VERA CORBELLI: ASSESSORE FULVIO BONAVITACOLA

Classifica: 52.5. 2019/04/10 del 2019



Al Sig. Sindaco del Comune di Salerno  
protocollo@pec.comune.salerno.it

Alla Amministrazione provinciale di Salerno  
archiviogenerale@pec.provincia.salerno.it

Al Segretario Generale dell'Autorità di Bacino  
Distrettuale dell'Appennino Meridionale  
c.a. Dr.ssa Vera Corbelli  
protocollo@pec.distrettoappenninomeridionale.it

Alla Direzione Generale Governo del Territorio  
dg.500900@pec.regione.campania.it

Alla Direzione Generale LL.PP. E protezione civile  
dg.501800@pec.regione.campania.it

→ Alla Direzione Generale Politiche Agricole  
Alimentari e Forestali  
dg.500700@pec.regione.campania.it

p.c.

Ministero dell'Ambiente D.G. STA  
dgsta@pec.minambiente.it

All'Assessore Fulvio Buonavitacola  
assessore.buonavitacola@regione.campania.it

Oggetto: Autorità di Bacino del Distretto dell'Appennino meridionale. Art.68, D.Lgs152/06 e ss mm ii.  
**Conferenza Programmatica decisoria** ex art. 14, legge n.241/1990 e ss mm ii in forma  
simultanea in modalità sincrona - INDIZIONE. RIPERIMETRAZIONE DELLE AREE LATISTANTI IL  
TORRENTE FUORNI COMUNE DI SALERNO.

Premesso che il 17/2/2017 è entrato in vigore il DM dell'Ambiente del 26/10/2016, con il quale sono state trasferite le funzioni delle ex Autorità di Bacino di cui alla legge 183/89 alle Autorità di Bacino Distrettuali di cui al D. Lgs 152/06 e ss mm ed ii;


Vista la nota prot. n.6109 del 25.06.2018, acquisita al protocollo regionale n. 412348 del 27.06.2018, con la quale il Segretario Generale dell'Autorità di Bacino del Distretto dell'Appennino Meridionale (nel seguito AdB) ha comunicato:

- "l'adozione di variante al Piano Stralcio per l'assetto idrogeologico rischio idraulico dell'ex Autorità di Bacino regionale della Campania sud relativamente alla proposta di ripermetrazione delle aree latistanti il torrente Fuorni, come risultanti dall'insieme degli interventi di sistemazione idraulica eseguiti nel tratto mediovallivo fino a tutto il 31/12/2015" Comune di Salerno con proprio decreto n. 298 del 29/05/2018 pubblicato sul sito dell'AdB;

Vista la nota prot. 3877 del 2/4/2019, acquisita al prot. regionale n. 229285 del 9/4/2019, con la quale il Segretario Generale dell'AdB ha comunicato la pubblicazione del decreto su GURi e BURC ed ha chiesto l'indizione della conferenza programmatica di cui all'art.68, comma 3, D. lgs 152/06 e ss mm ed ii;

Considerato che

Via A. De Gasperi, 28 - 80134 Napoli - Tel 0817963196 - pec: uod.500616@pec.regione.campania.it



## Giunta Regionale della Campania

Direzione Generale per la Difesa del Suolo e  
l'Ecosistema

- ai fini dell'adozione e dell'attuazione dei piani stralcio per l'assetto idrogeologico e loro varianti e della necessaria coerenza tra pianificazione di distretto e pianificazione territoriale, le regioni convocano una conferenza programmatica, articolata per sezioni provinciali o per altro ambito territoriale deliberato dalle regioni stesse, alla quale partecipano le Province ed i Comuni interessati, unitamente alla Regione ed all'Autorità di Bacino (art.68, comma 3, D. lgs 152/06);
- la conferenza programmatica esprime un parere sui progetti di piano stralcio per l'assetto idrogeologico e su loro varianti, con particolare riferimento alla integrazione su scala provinciale e comunale dei contenuti del piano, prevedendo le eventuali prescrizioni idrogeologiche ed urbanistiche (art.68, comma 4);
- l'adozione dei piani stralcio per l'assetto idrogeologico e loro varianti deve avvenire, sulla base degli atti e dei pareri disponibili, entro e non oltre sei mesi dalla data di adozione del relativo progetto di piano (art.68, comma 2);

Ritenuto, pertanto, opportuno e necessario procedere all'acquisizione dei pareri delle Amministrazioni in indirizzo di cui all'art.68, D. lgs 152/06 mediante la partecipazione contestuale dei rappresentanti delle Amministrazioni medesime;

### INDICE

Conferenza Programmatica decisoria, ai sensi dell'art.14, comma 2, legge n.241/1990 e ss m ed ii, da effettuarsi in forma simultanea ed in modalità sincrona ex art.14 ter della medesima legge, invitando a parteciparvi le Amministrazioni in indirizzo, in data 06/05/2019 ore 10,00 presso la sede della Regione Campania in Via de Gasperi 28 3° piano, per la prima riunione della medesima conferenza;

a tal fine

### COMUNICA

- la Conferenza Programmatica esprime il parere ai sensi del d.lgs 152/2006 art.68 commi 2 e 3 sui Progetti di Variante al Piano Stralcio sopra specificati, con particolare riferimento alla integrazione a scala provinciale e comunale dei contenuti del piano, prevedendo le necessarie prescrizioni idrogeologiche ed urbanistiche.  
Come comunicato dall'Autorità di Bacino Distrettuale dell'Appennino Meridionale, con la nota prot. 6109 del 25/6/2018 e n.3877 del 2/4/2019:
  - la documentazione relativa al Progetto di Variante ai Piani Stralcio per l'Assetto Idrogeologico oggetto della conferenza è stata depositata per la consultazione presso la propria sede in viale Lincoln fabbricato A4 ex Area Saint Goibain - 80100 Caserta, presso i Comuni e le Province territorialmente interessati nonché presso la Direzione Generale per la Difesa del Suolo e l'Ecosistema della Regione Campania in via A. De Gasperi, 28 - 80100 Napoli e consultabile sul sito dell'Autorità di Bacino Distrettuale dell'Appennino meridionale;
  - Responsabile Unico del Procedimento è l'ing. Giacinto Straniero dirigente in servizio presso l'Autorità di Bacino Distrettuale dell'Appennino Meridionale;
- le Amministrazioni in indirizzo, entro il termine perentorio di giorni 15 a far data dalla presente comunicazione via PEC, possono richiedere all'Autorità di Bacino, ai sensi dell'art.2, comma 7, legge n.214/1990, integrazioni documentali o chiarimenti relativi a fatti, stati o qualità non attestati in documenti già in possesso dell'Amministrazione stessa o non direttamente acquisibili presso altre pubbliche amministrazioni.

Si rammenta che ciascuna Amministrazione convocata alla riunione partecipa alla conferenza programmatica attraverso il Legale Rappresentante oppure attraverso un rappresentante, abilitato dall'Organo competente ad esprimere definitivamente e in modo univoco e vincolante la volontà dell'Amministrazione su tutte le decisioni di competenza della conferenza, anche indicando le modifiche progettuali eventualmente necessarie ai fini del parere; pertanto, si invita ciascuna Amministrazione ad inviare tramite PEC l'indicazione del nominativo e della qualifica del proprio rappresentante.

Via A. De Gasperi, 28 - 80134 Napoli - Tel 0817963196 - pec: uod.500616@pec.regione.campania.it



*Giunta Regionale della Campania*

Direzione Generale per la Difesa del Suolo e  
l'Ecosistema

La Conferenza è presieduta dal Direttore Generale *per la Difesa del Suolo e l'Ecosistema* della Regione Campania o da suo delegato; la UOD 50 06 16 cura l'organizzazione della conferenza ed i conseguenti adempimenti amministrativi.

Si rammenta, altresì, che i lavori della conferenza devono concludersi non oltre quarantacinque giorni dalla sua prima riunione e non sono consentiti rinvii rispetto alla data fissata per la conferenza, la quale esplica i suoi effetti anche se non è presente il legale rappresentante di ciascuno degli Enti interessati.

Per informazioni:

ing. Giacinto Straniero AdB telefono 0823300212  
dr.ssa Giuseppina D'Elia UOD 500616 telefono 0817963036

Il funzionario di PO  
Giuseppina D'Elia

Il Dirigente della UOD 500616

Nicola Esposito

Il Direttore Generale  
Michele Palmieri

Da "uod.500703@pec.regione.campania.it" <uod.500703@pec.regione.campania.it>  
"STP SALERNO" <uod.500714@pec.regione.campania.it>, "valutazioni ambientali"  
A <dg.500600@pec.regione.campania.it>, "uod.500616@pec.regione.campania.it"  
<uod.500616@pec.regione.campania.it>

Data venerdì 3 maggio 2019 - 15:11

---

**prot. 278094 del 3.5.2019 URGENTE conferenza programmatica Fuorni**

Si trasmette la nota prot. 278094 del 3.5.2019.

Cordiali saluti

---

**Allegato(i)**

FUORNI trasmissione UOD 500714 prot. 278094 del 03.05.2019.pdf (331 Kb)  
FUORNI conferenza programmatica 275658 del 3.5.19.pdf (411 Kb)  
FUORNI indizione conferenza prot. 234402 del 10.04.19.pdf (1499 Kb)



*Giunta Regionale della Campania*  
*Direzione Generale per le Politiche Agricole Alimentari e Forestali*  
*Unità Operativa Dirigenziale*  
*Servizio Territoriale Provinciale Salerno UOD 50 07 14*


REGIONE CAMPANIA

Prot. 2019. 0275696 06/05/2019 09,13

Mitt. : 500714 Servizio territoriale provinci...

Res. : 500616 Coord sist integüdif suolo e b...

Classificaz : 16.1.1. Fascicolo : 1 del 2019



Alla Direzione Generale per la  
 Difesa Suolo e l'Ecosistema  
 Via A. De Gasperi, 28  
**80134 Napoli**  
 Pec:uod.500616@pec.regione.campania.it

Al Comune di Salerno  
 Settore Ambiente e  
 Protezione Civile  
 Via Settimio Mobilio, 52  
**84121 SALERNO**  
 Pec:protocollo@pec.comune.salerno.it

**DIREZIONE GENERALE PER L'AMBIENTE,  
 LA DIFESA DEL SUOLO E L'ECOSISTEMA**  
 U.O.D. 50-06-16

---

**- 6 MAG. 2019**

---

*D'OLIA*

*6/5/2019*

e p.c. Alla Direzione Generale Politiche  
 Agricole Alimentari e Forestali  
 Centro Direzionale Isola A/6  
**80143 Napoli**  
 Pec:uod.500700@pec.regione.campania.it

**Oggetto:** Autorità di Bacino del Distretto dell'Appennino Meridionale. Art. 68, D.Lgs 152/06 e ss. mm ed ii.. Conferenza Programmatica Decisoria ex. 14, Legge n° 241/1990 e ss. mm. ed ii. in forma simultanea in modalità sincrona. RIPERIMETRAZIONE DELLE AREE LATISTANTI IL TORRENTE FUORNI IN COMUNE DI SALERNO.

In riferimento all'oggetto ed in riscontro alla nota n° 278094 del 03/05/2019 della DG 500700 di pari oggetto il sottoscritto Dott. Giuseppe Gallo, responsabile del procedimento, atteso che le competenze di questo Settore Tecnico Provinciale, relativamente alla L.R.11/96 e ss.mm ed ii. sono le seguenti:

- autorizzazione all'utilizzazione economica dei boschi art.17 (taglio boschi);
- emissione di parere tecnico per "Trasformazione e mutamento di destinazione dei boschi e dei terreni sottoposti a vincolo idrogeologico" ai sensi del RD 3267 del 30 dicembre 1923, in conformità a quanto stabilito dall'articolo 61, comma 5, del D.Lgs. 152/06.

**Premesso che:**

- Il Fiume Fuorni, che ha origine dal Torrente Sordina a seguito dell'affluenza di altri piccoli torrenti, interessa nel suo percorso i fogli di mappa catastali del comune di Salerno nn° 47-54-52-45-50-43-38-49-30 e 21;
- I fogli di mappa n° 21 -30 - 38 -43 e 49 risultano essere sottoposti a vincolo idrogeologico ai sensi e per gli effetti dell'articolo 1 del Regio Decreto n° 3267 del 30 dicembre 1923;




- Vista la Legge Regionale n° 11 del 07 maggio 1996 e ss. mm. ed ii.;
- Visto il Regolamento Regionale n° 3 del 28 settembre 2017 entrato in vigore a far data dal 01/01/2018;
- Visto il Regolamento Regionale n° 8 del 24 settembre 2018 "Modifiche al Regolamento Regionale 28 settembre 2017 n° 3";

Si esprime **parere favorevole** alla proposta di ripermimetrazione oggetto della Conferenza Programmatica Decisoria ex articolo 14 Legge n° 241 di cui all'oggetto, fatto salvo il vincolo esistente ed imposto ai sensi e per gli effetti del Regio Decreto n° 3267 del 30 dicembre 1923.


Inoltre va da se che eventuali interventi di mutazione di destinazione d'uso dei suoli coperti da boschi e/o ricadenti in aree sottoposte a vincolo idrogeologico si sensi e per gli effetti del Regio decreto 3267/1923 vanno preventivamente autorizzati secondo le procedure vigenti al momento in cui detti interventi vanno a realizzarsi

Con l'occasione si porgono distinti saluti.

Il Responsabile del Procedimento  
(Dott. Giuseppe Gallo)



Il Dirigente della U.O.D  
Servizio Territoriale Provinciale di Salerno  
(Dott. Giuseppe Gorga)



6/5/2019

[https://webmail.pec.actalis.it/layout/origin/html/printMsg.html?\\_v\\_=v4r2b23.20181011\\_1445&contid=&folder=SU5CT1g=&msgid=7115...](https://webmail.pec.actalis.it/layout/origin/html/printMsg.html?_v_=v4r2b23.20181011_1445&contid=&folder=SU5CT1g=&msgid=7115...)

Da "uod.500714@pec.regione.campania.it" <uod.500714@pec.regione.campania.it>  
"Servizio Geologico e Coord. Sistemi Integr. Difesa Suolo" <uod.500616@pec.regione.campania.it>,  
A "salerno" <protocollo@pec.comune.salerno.it>, "uod.500700@pec.regione.campania.it",  
<uod.500700@pec.regione.campania.it>

Data lunedì 6 maggio 2019 - 11:13

---

## Riperimetrazione delle aree latitanti il torrente fuorni in comune di Salerno

Si trasmette, in allegato, la nota in oggetto.

Cordiali saluti.  
Il Dirigente S.T.P.  
Dott. Giuseppe Gorga

---

### Allegato(i)

doc03103420190506105114.pdf (773 Kb)